

## RÈGLEMENT

### Départ :

A partir de 7 h - clôture à 17 h  
Espace culturel des Fauvettes à Vaivre  
2bis av. du Breuil (proche pharmacie du lac)

Parking sur place.

### Inscriptions :

Sur place le jour du départ.

- Adulte licencié FFV : 5 €
- Adulte non licencié : 8 €
- Enfant : gratuit

### Comportement :

Cette randonnée n'est pas une course, chaque participant doit se conformer aux prescriptions du code de la route, ainsi qu'aux différents arrêtés.

Le port du casque est vivement conseillé.



Le parcours est fléché, mais pas sur toute sa longueur.

### Pointage :

Il s'effectue aux différents points de contrôle et de ravitaillement des parcours à l'aide de la carte de route remise au départ (en gras sur la carte).

### Renseignements complémentaires :

[www.cyclovesoul.fr](http://www.cyclovesoul.fr)

## Charte cyclotouriste

- J'applique le Code de la Route en toutes circonstances.
- Je porte toujours un casque.
- Je prévois l'usage d'un gilet haute visibilité.
- J'utilise un vélo équipé réglementairement et en parfait état mécanique.
- Je suis correctement assuré.
- J'adapte mon comportement aux conditions de circulation.
- Je maintiens un espace de sécurité avec le cycliste qui me précède et j'adapte ma façon de rouler, à la présence de cyclos handicapés dans le groupe.
- Je vois et je prends toutes les dispositions pour être vu.
- Je choisis un parcours convenant à mes capacités physiques.
- Je roule sans mettre en cause ma propre sécurité et celle des autres usagers de la route.
- Je connais la procédure d'appel des secours en cas d'accident corporel.
- Je respecte la nature et son environnement.
- Je respecte les autres usagers de la route.
- J'observe les consignes écrites et verbales des organisateurs quand je participe à une manifestation de cyclotourisme.

## BONNE ROUTE

### Organisation

07 85 56 89 81  
06 73 79 08 37

### Appel Urgence

15 SAMU  
18 Sapeurs Pompiers  
112 pour les portables



À vélo, tout est plus beau !



## LA VÉSULIENNE

## CYCLOTOURISTES VÉSULIENS

Maison des Associations

Bureau N° 102  
46 rue Jean Jaurès

70000 - VESOUL

<http://www.cyclovesoul.fr>

FFV - LIGUE DE FRANCHE-COMTE

**La sécurité, priorité de la F.F.C.T.**

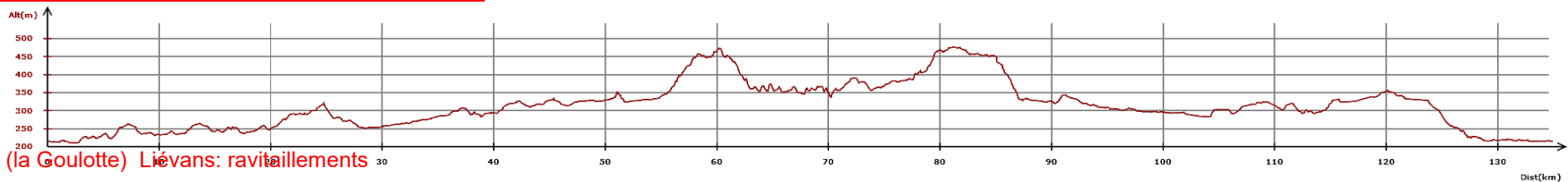


# Randonnée « la Vésulienne » - édition 2024

135 km - Total estimé montées 900 m

GPS : <https://www.openrunner.com/route-details/18828258>

Route	Lieu	km
	Les Fauvettes-Vaivre	0
d118	Pusey-Pusy-Epenoux	8
d10	Auxon-Flagy	12
d100	Vellefrie-La Villeneuve	18
x	Mailleuroncourt Charette	20
X-d140	Villers les Luxeuil-Abelcourt	27
d6	Ste Marie en Chaux-Breuches	30
d270	St Sauveur	35
d74	Brest-Rignovelle	44
d18	Lantenot	47
d74	<b>Melisey (La Goulotte)</b>	<b>52</b>
d486	Melisey(Centre)	54
d73	Ecromagny	59
d73-d72	carrefour d139	63
d139	La Voivre-La Proiselière	67
d311	La Bruyere-Breuchotte	70
d18	La Bruyere (Le Bois Geoffroy)	74
d137	La Corbiere-Belmont-La Lanterne	80
d137	carrefour d72	82
d72-d97	Melisey(Les Guidons)-Melisey(centre)	88
d486	<b>Melisey (La Goulotte)</b>	<b>90</b>
d486-d131	Montessaux	91
x	La Nouvelle	93
d132	Froideterre-carrefour d72	96
d72	Lure	100
d486	Vy les Lure	106
x	Mollans	112
d13	<b>Liévans</b>	<b>114</b>
d13	Colombe-Frotesy	128
x	Vesoul	130
x	Vaivre Les Fauvettes°	<b>135</b>

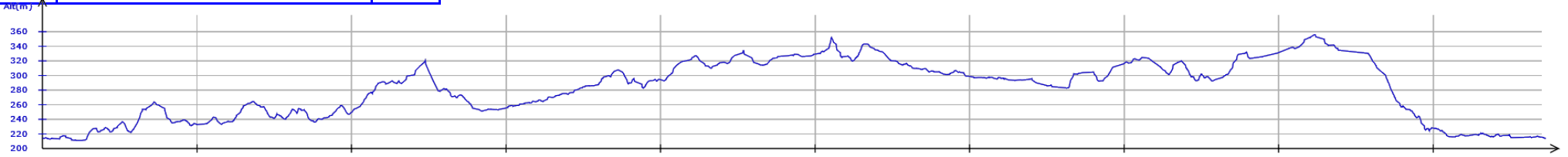
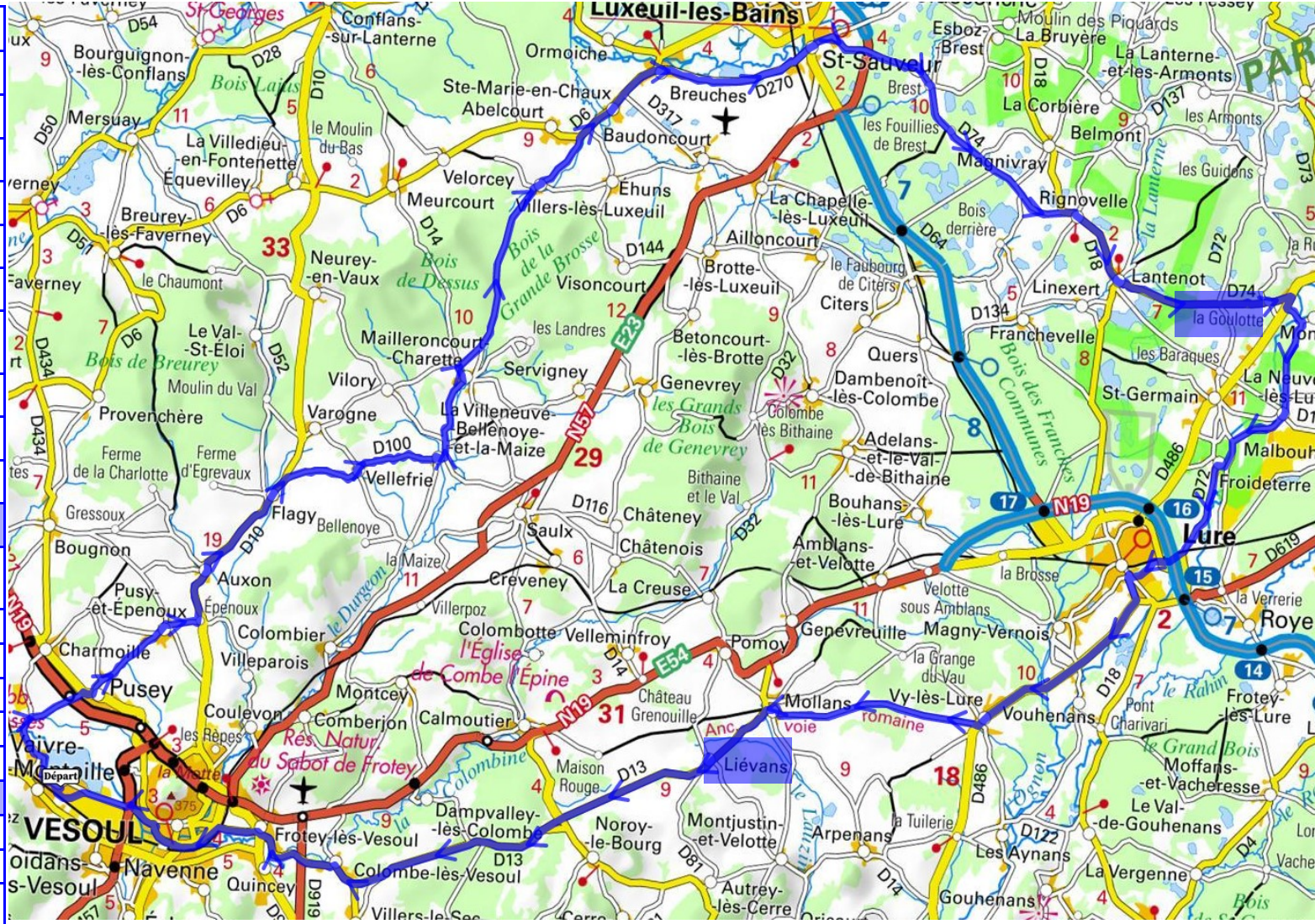


Melisey (la Goulotte) Liévans: ravitaillements



**Randonnée « la Vésulienne » - édition 2024**  
**97 km - Total des montées : 530 m environ - Fléchage : bleu**  
**GPS : <https://www.openrunner.com/route-details/18828268>**

Route	Lieu	km
	Les Fauvettes-Vaivre	0
d118	Pusey-Pusy-Epenoux	8
d10	Auxon-Flagy	12
d100	Vellefrie-La Villeneuve	18
x	Mailleroncourt Charette	20
X-d140	Villers les Luxeuil-Abelcourt	27
d6	Ste Marie en Chaux-Breuches	30
d270	St Sauveur	35
d74	Brest-Rignovelle	44
d18	Lantenot	47
d74	<b>Melisey (La Goulotte)</b>	<b>52</b>
d486-d131	Montessaux	53
x	La Nouvelle	55
d132	Froideterre-carrefour d72	58
d72	Lure	62
d486	Vy les Lure	68
x	Mollans	74
d13	<b>Liévans</b>	<b>77</b>
d13	Colombe-Frotey	91
x	Vesoul	93
x	Vaivre Les Fauvettes°	97



Melisey (la Goulotte) Liévans: ravitaillements

Dist(km)

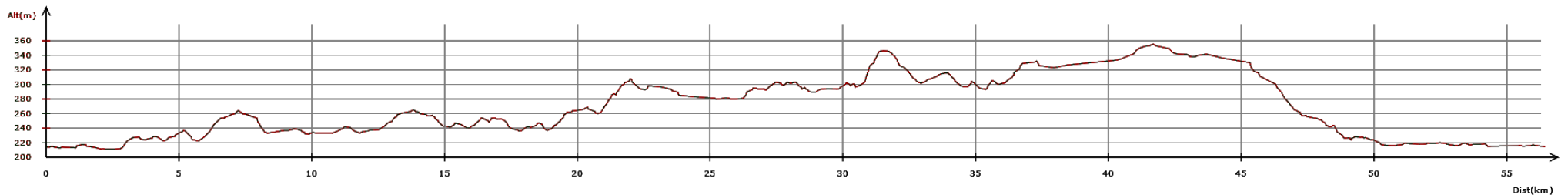
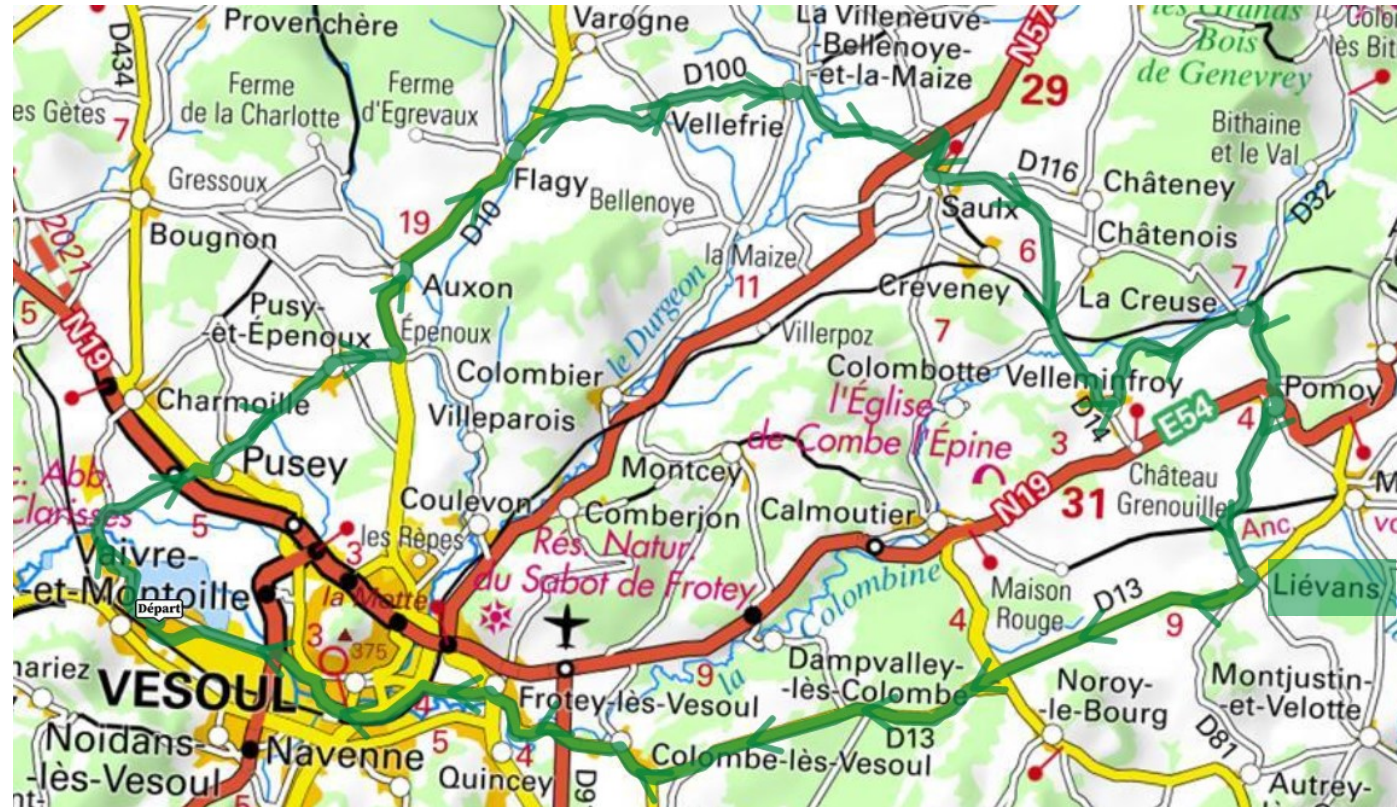


# Randonnée « la Vésulienne » - Edition 2024

## 55 km - Total des montées : 300 m - Fléchage : vert

GPS : <https://www.openrunner.com/route-details/18828280>

Route	Lieu	km
	Les Fauvettes-Vaivre	0
d118	Pusey-Pusy-Epenoux	8
d10	Auxon-Flagy	12
d100	Vellefrie-La Villeneuve	18
d100-d14	Saulx	22
d14	Velleminfroy	27
d116	La Creuse	31
d14	traversée RN19 Pomoy	32
x	<i>Liévans par la voie communale</i>	<b>36</b>
d13	Colombe-Frotey	50
x	Vesoul	53
x	Vaivre Les Fauvettes°	<b>57</b>



Liévans: ravitaillement